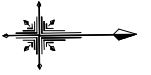


計画平面図 S=1/1000



【1工区】施工延長 L=100.0m (車道舗装 A=811.2m²)

路面切削工 A=811.2m²
厚 5cmポリマー改質Ⅱ型As A=811.2m²

開削箇所
UP380m

【2工区】施工延長 L=130.0m
(車道舗装 A=1327.2m²)

路面切削工 A=1327.2m²
厚 5cmポリマー改質Ⅱ型As A=1327.2m²

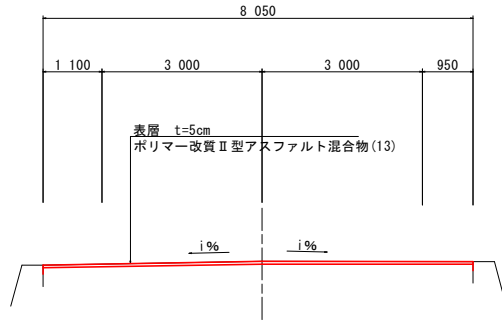
取付け舗装 A=8.6m²
(本線)

交差点舗装 A=299.0m²
(本線)

工事名	R6徳土 徳島北灘線 並・勝瑞 舗装修繕工事(担い手確保型)		
路線名等	徳島北灘線		
工事箇所	坂野郡藍住町勝瑞字西勝地他		
図面名	計画平面図		
縮尺	S=1/1000	図面番号	1 / 3
会社名			
事業者名	徳島県東部県土整備局		

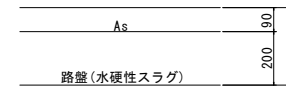
標準断面図

標準断面図 S=1/50

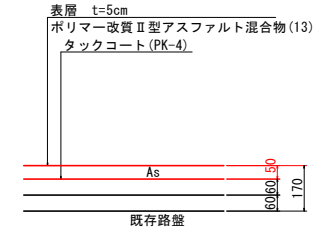


舗装断面図 S=1/10

現況舗装構成

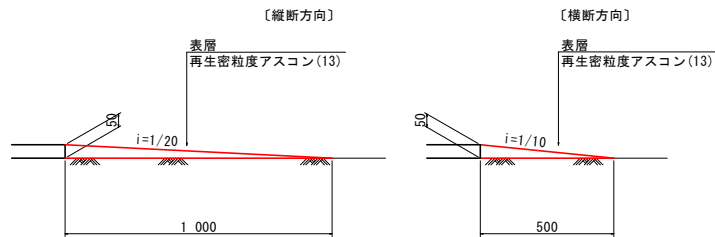


計画舗装構成

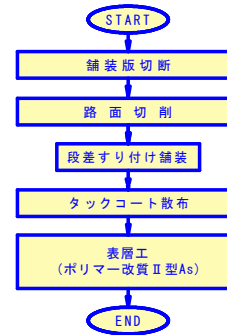


舗装段差すり付け詳細図 S=1/10

【本線部すり付け】



【施工フロー】

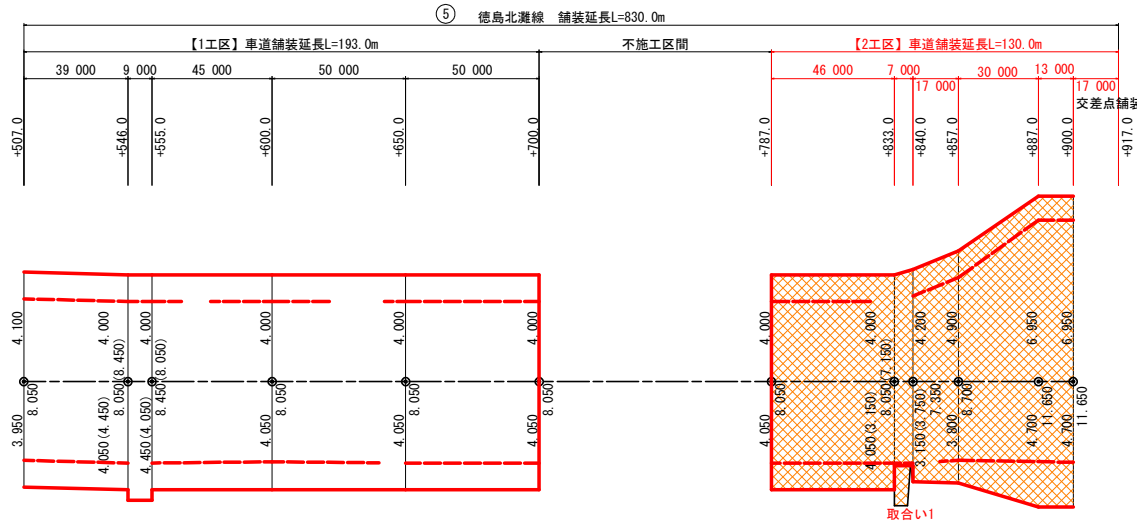
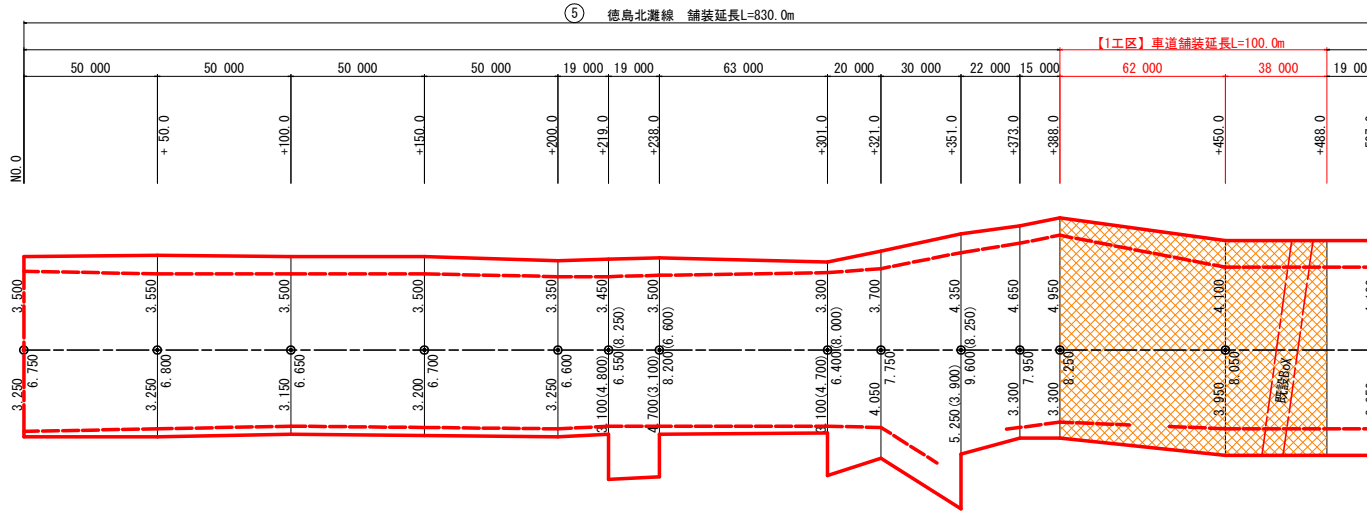


※1日の作業作業終了時は、既設舗装との段差すり付け処理は必ず行うこと。

工事名	R6徳土 徳島北灘線 掘・勝瑞 舗装修繕工事(担い手確保型)		
路線名等	徳島北灘線		
工事箇所	坂野郡藍住町勝瑞字西勝地他		
図面名	標準断面図		
縮尺	図示	図面番号	2 / 3
会社名			
事業者名	徳島県東部県土整備局		

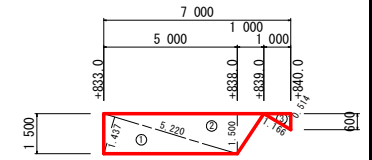
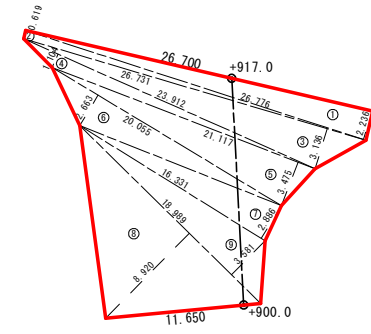
舗装展開図

Vs=1/100
Hs=1/1000



交差点舗装 S=1/200

取合い S=1/200



記号	底辺	高さ	積面積 m ²
1	26.776	2.236	59.871
2	26.776	0.619	16.574
3	26.731	3.136	83.828
4	23.912	1.104	26.399
5	21.117	3.475	73.382
6	20.055	2.663	53.406
7	16.331	2.886	47.131
8	18.989	8.920	169.382
9	18.989	3.581	68.000
積面積 m ²			597.973
面積 m ²			298.987

記号	底辺	高さ	積面積 m ²
1	5.220	1.437	7.501
2	6.000	1.500	9.000
3	1.166	0.514	0.599
積面積 m ²			17.100
面積 m ²			8.550

工事名	R6徳島北灘線 崖・勝越 舗装修繕工事(担い手確保型)		
路線名等	徳島北灘線		
工事箇所	飯野郡飯野町勝越字西勝地他		
図面名	舗装展開図		
縮尺	図示	図面番号	3 / 3
会社名			
事業者名	徳島県東部県土整備局		